

Anschluss Lageplan 5










Scheeßeler Straße - L131


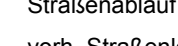
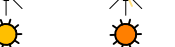
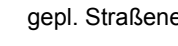


Nagel Nr. 9005
= 34,15 m.ü.NHN

Ende der Baustrecke
Abschnitt 125
Station 4.900

Abschnitt 125
Station 5.000

Zeichenerklärung

-  Fahrbahn in Asphalt, mit komplettem Unterbau
-  Fahrbahn in Asphalt, Sanierung Decke und Binder
-  Geh- und Radwege in Betonpflaster (rot) / Blindenleitstreifen Sicherheitsstreifen in Betonpflaster (grau)
-  Zufahrten und Pflasterflächen in Betonpflaster (grau)
-  Pflasterflächen in Natursteinpflaster (Granit, grau)
-  Grünstreifen / Schotterrasen
-  Hochbord (150/220), im Bereich von Zufahrten und Absenkungen mit Einfahrtsschwellen
-  Einfassung der Gehwege in Tiefbord (100/250)
-  2-reihige Rinne / 1-reihige Rinne

-  Rampensteine (750/330) im Bereich von Einmündungen
-  Straßenablauf (300/500)
-  vorh. Straßenleuchte / vorh. Straßenleuchte wird entfernt
-  gepl. Straßenleuchte LED 110 / gepl. Straßenleuchte LED 149
-  gepl. Straßenausbauhöhe / vorh. Straßenhöhe
-  gepl. Baum mit Wurzelschutzmatte / vorh. Baum entfernen

Nr.	Art der Änderung	Datum	Zeichen

AUSFÜHRUNGSPLANUNG

Straßenbauverwaltung des Landes Niedersachsen
L 131
SIB-Abschnitt 125 von Station 4,900 bis Stat 6,230
Straße / Abschnitts-Nr. / Station: (von - bis)

Unterlage / Blatt-Nr.: 3f
Lageplan
Straßenbau
Maßstab: 1 : 250

**Ausbau der Straße "Auf dem Quabben"
im Zuge der "L 131" in Zeven**

Aufgestellt:
Stadt Zeven,
den 13.01.2020

Zur Ausführung genehmigt:
Stade, den 23.01.20
Niedersächsische Landesbehörde für Straßenbau und Verkehr
Geschäftsbereich Stade

Im Auftrage: gez. Ness

Im Auftrage: gez. Haase